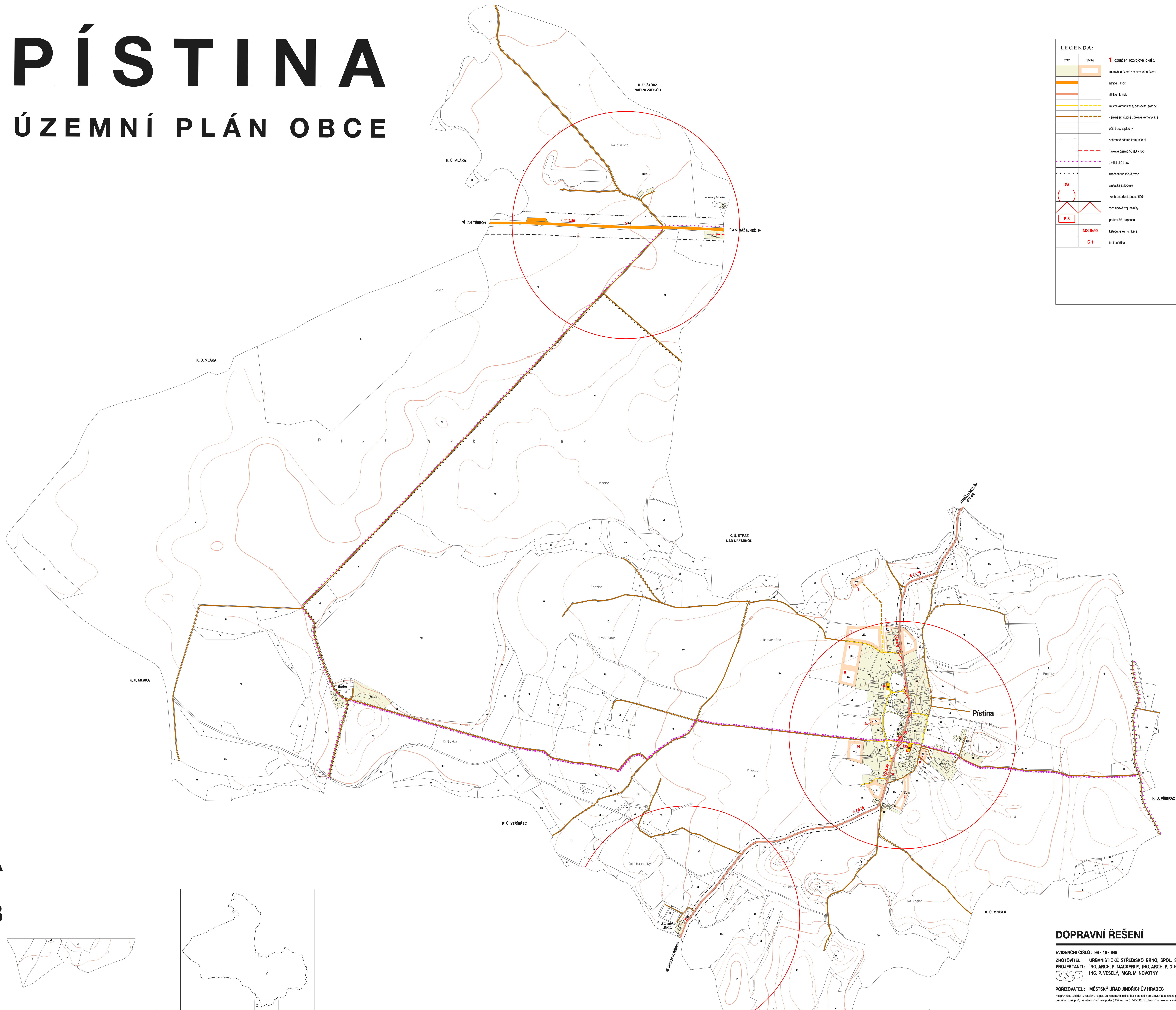


PÍSTINA


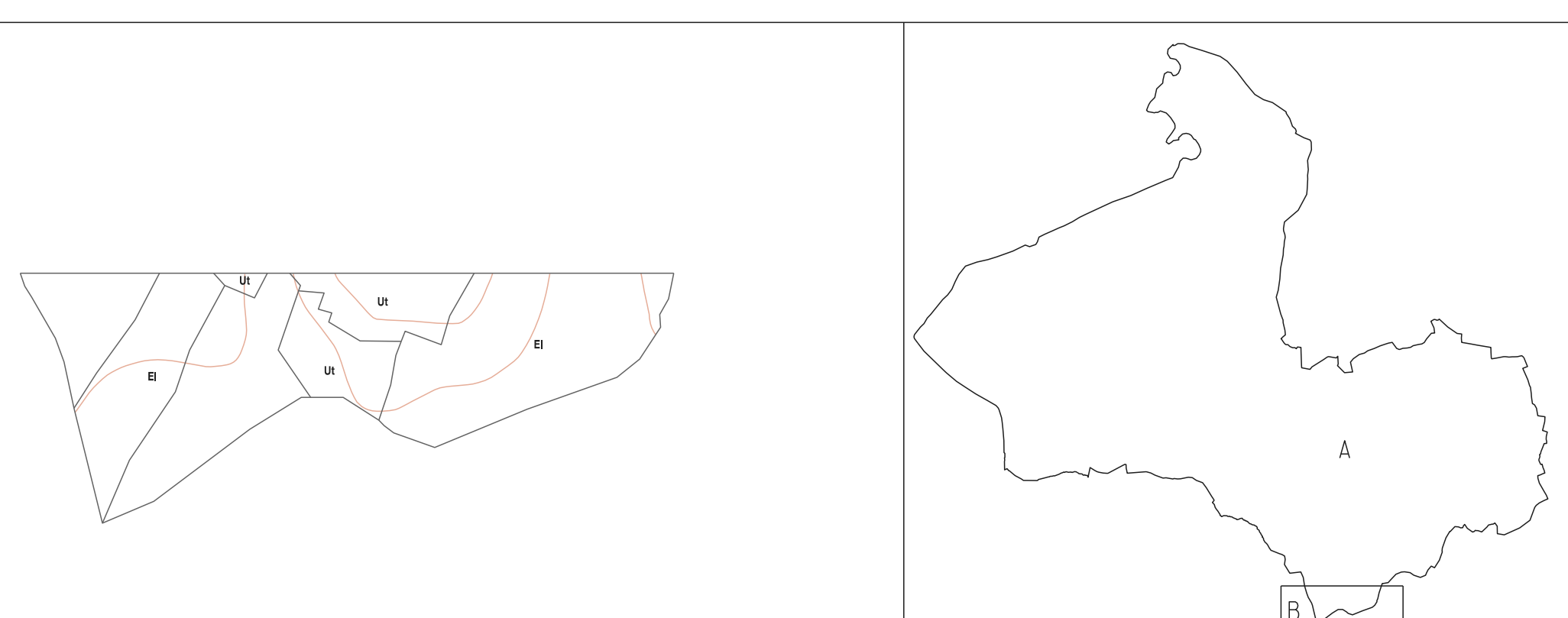
ÚZEMNÍ PLÁN OBCE



LEGENDA:		FUNKČNÍ TYPY:	
	1 označení rozvojové kvality	Bz	bydlení v rod. domech - venkovské bydlení
	zastavěná zóna / zastavěná zóna	Bv	bydlení v rod. domech - venkovské bydlení, venkovské bydlení smíšené zóny - bydlení občanské vybavení a služby bez negativního dopadu na okolní prostředí
	silnice I. třídy	Oc	občasná kulturní a pietní zařízení
	silnice II. třídy	Od	zařízení dopravní, ubytování, stravování
	silnice III. třídy	Ov	zařízení veřejné správy, administrativní
	místní komunikace, parkovací plochy	Os	zařízení sociální péče
	veřejné příspěvkové komunikace	Oh	hauziová družstva
	pěší stezky a plochy	Rs	spornostní zařízení venkovních aktivit středně
	ochranné pásmo komunikací	Rh	spornostní zařízení venkovních aktivit středně - bez výtahů obvodů
	řukové pásmo 30-60 m	Rd	obecní úřad
	cyklistické stezky	Rf	individuální rekreační chaty, chatičky chaty
	zpevněná turistická trasa	Rk	kemp
	zastávka autobusů	Vz	plochy pro zemědělskou výrobu a zemědělské služby
	zastávka osobních vozů	Vh	výrobní služby, výroba výrobků, služby
	zastávka osobních vozů	Zp	parkovací zařízení
	zastávka osobních vozů	Zh	zařízení hřiště a parkovního místa
	zastávka osobních vozů	Zv	veřejná (občasná) zařízení
	zastávka osobních vozů	Np	národní výrobní podniky
	zastávka osobních vozů	Ns	národní výrobní podniky, výrobní podniky
	zastávka osobních vozů	Na	národní výrobní podniky, výrobní podniky
	zastávka osobních vozů	Nb	národní výrobní podniky, výrobní podniky
	zastávka osobních vozů	Po	orná půda (včetně oázy)
	zastávka osobních vozů	Uf	územní rezervace, územní rezervace
	zastávka osobních vozů	Sz	zastávka osobních vozů, zastávka osobních vozů
	zastávka osobních vozů	Ek	ekologická rezervace
	zastávka osobních vozů	Ei	ekologická rezervace
	zastávka osobních vozů	Lt	územní rezervace, územní rezervace
	zastávka osobních vozů	Rv	plochy s rekreačním využitím
	zastávka osobních vozů	Gdp	obývací prostory
	zastávka osobních vozů	Dp	parkoviště
	zastávka osobních vozů	Da	zastávka autobusů
	zastávka osobních vozů	Tčv	ústřední odpadních vod
	zastávka osobních vozů	Ts	elektrická stanice
	zastávka osobních vozů	z	označení a třída územního prostředí
	zastávka osobních vozů	z	reliéf
	zastávka osobních vozů	z/k	lokální zastavovací vodorovná odstavovací

A

B



3

DOPRAVNÍ ŘEŠENÍ

EVIDENČNÍ ČÍSLO: 99 - 16 - 646

ZHOTOVITEL: URBANISTICKÉ STŘEDISKO BRNO, SPOL. S R. O.

PROJEKTANTI: ING. ARCH. P. MACKERLE, ING. ARCH. P. DUCHÁČEK, ING. B. JEŽKOVÁ
ING. P. VESELY, MGR. M. NOVOTNÝ

POŘIZOVATEL: MĚSTSKÝ ÚŘAD JINDŘICHŮV HRADEC

MĚŘÍTKO: 1:5 000

DATA: PROSINEC 2005

Mapa je součástí územního rozhodnutí a je vydána v souladu s § 110 odst. 1 písm. b) zákona č. 183/2003 Sb., o územní správě a o územním plánování, ve znění pozdějších předpisů, nebo rozhodnutí v rámci § 111 zákona č. 183/2003 Sb., ve znění pozdějších předpisů, a § 110 odst. 1 písm. b) zákona č. 183/2003 Sb., ve znění pozdějších předpisů.