






výkres základního členění území územní plán Pístitina



Legenda

-  řešené území
-  zastavitelné plochy
-  plochy přestavby
-  zastavěné území k 23. 1. 2024
-  plochy, ve kterých je rozhodování o změnách v území podmíněno zpracováním územní studie

k. ú. Novosedly nad Nežárkou
obec Novosedly nad Nežárkou

k. ú. Mláka
obec Novosedly nad Nežárkou

k. ú. Stráž nad Nežárkou
město Stráž nad Nežárkou

k. ú. Stříbřec
obec Stříbřec

k. ú. Přibraz
obec Přibraz

k. ú. Mníšek
obec Stříbřec

výkres základního členění území územní plán Pístitina

ZÁZNAM O UČINNOSTI	
vydávající orgán:	datum nabytí účinnosti:
ZASTUPITELSTVO OBCE PÍSTITINA	
pořizovatel:	
MĚSTSKÝ ÚŘAD MĚSTŮCHY V BRDĚCÍCH Oddělení výstavby a územního plánování	
operativní úřední osoba pořizovatele:	
Janina a příjmení: Ivana Píbilová	
funkce: referent Městského úřadu Městských Brdčic, oddělení výstavby a územního plánování	
podpis:	oslova (oslova) podpisem:
ZPRACOVATEL	
ING. SIMONA TOUPALIKOVÁ	
datum vyhotovení:	
leden 2024	
vypocínal:	
Simona Toupalíková	
odpovědný projektant:	
Vlastimil Štuka	
číslo par:	oslova (oslova) podpisem:

